

A03_Distribuzione Habitat di interesse comunitario

SIC Punta Santa Giusta	
Confini comunali	
Habitat inter comun SIC Punta SGiusta 3003	
Categorie	
	1210, 2230
	1240 - Scogliere con vegetazioni delle coste mediterranee con Limonium spp. endemici
	2110, 2120
	2210 - Dune fisse del litorale del Crucianellon maritimaie
	2240 - Dune con prati dei Brachypodietalia e vegetazione annua
	2250* - Dune costiere con Juniperus spp.



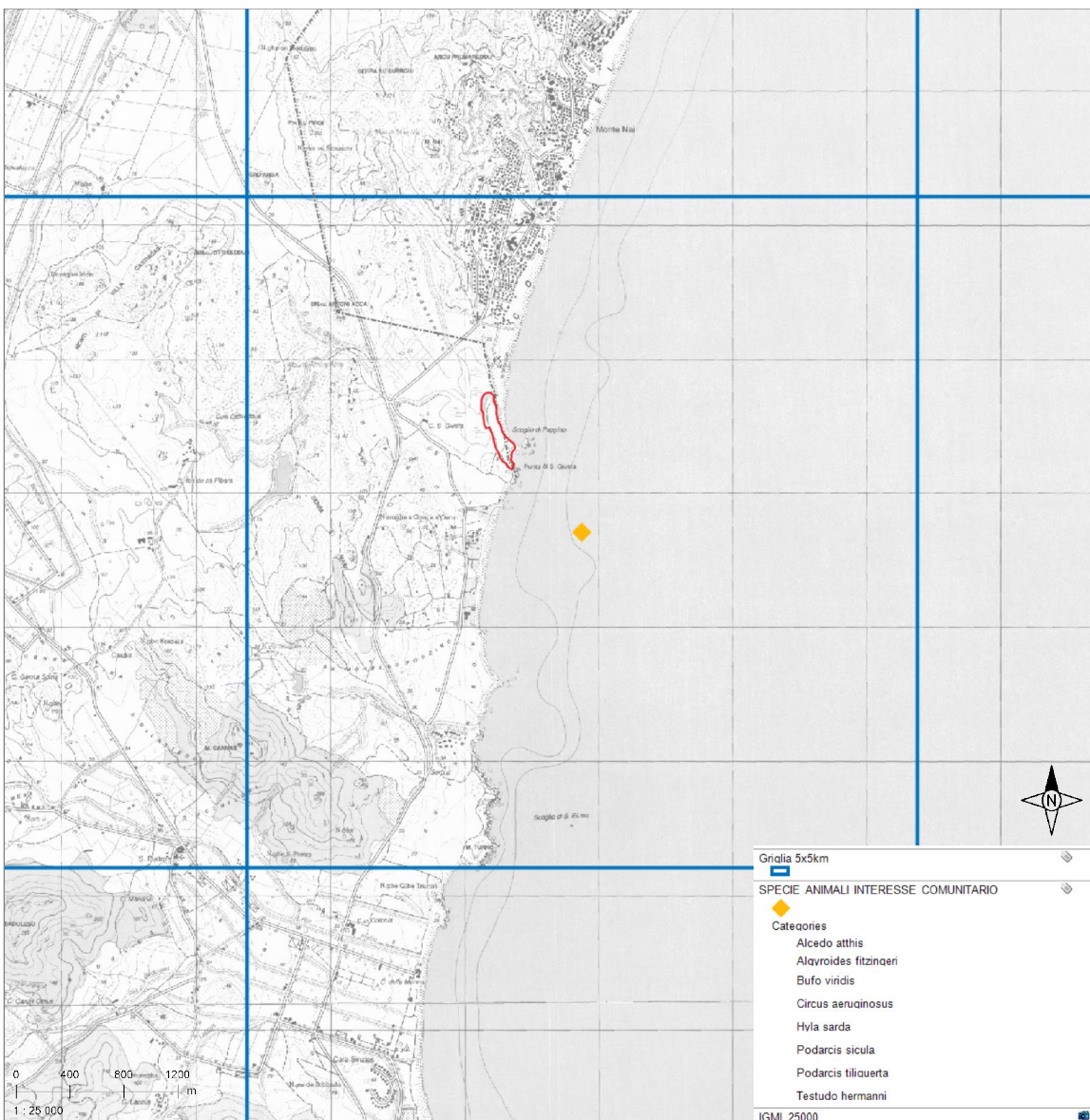
A01_Perimetrazione

SIC Punta Santa Giusta	
Confini comunali	



A02_Uso del suolo

USO DEL SUOLO	
Categorie	
	3313 - Aree dunali coperte da vegetazione
	421 - Paludi salmastre
	31121 - Pioppeti, saliceti, eucalitteti ecc.



A04_Distribuzione Specie Animali di Interesse Comunitario

Griglia 5x5km	
SPECIE ANIMALI INTERESSE COMUNITARIO	
Categorie	
	Alcedo atthis
	Alavroides fitzingeri
	Bufo viridis
	Circus aeruinosus
	Hyla sarda
	Podarcis sicula
	Podarcis tiliguerta
	Testudo hermanni
	IGMI 25000

<p>Fondo Europeo Agricolo per lo Sviluppo Rurale - Programma di Sviluppo Rurale per la Sardegna 2007/2013. Asse 4 - Attuazione dell'approccio Leader. Misura a regia regionale 323, azione 1, sottazione 1 "Tutela e riqualificazione del patrimonio rurale - Sicurezza e aggiornamento dei piani di gestione dei siti Natura 2000"</p>		
<p>Sito di Interesse Comunitario (SIC) ITB042233 "Punta di Santa Giusta" Aggiornamento del Piano di Gestione approvato con Decreto Assessoriale n.69 del 30.07.2008</p>		
 Comune di Castiadas Provincia di Cagliari	 Comune di Muravera Provincia di Cagliari	 Comune di Castiadas Provincia di Cagliari
<p>ATLANTE - TAVOLA 1/2</p> <p>A01_Perimetrazione A02_Uso del Suolo A03_Distribuzione Habitat A04_Distribuzione Specie Animali di Interesse Comunitario A05_Distribuzione Specie Animali di Interesse Comunitario A06_Aree Protette Istituite A07_Vincoli Ambientali e Paesaggistici A08_Viabilità Interna e di Accesso al Sito A09_Zonizzazione Strumenti Urbanistici A10_Azioni di Gestione</p>		
<p>La presente tavola, allegata al Piano di Gestione, viene pubblicata almeno 15 giorni sul sito web delle Amministrazioni proponenti e viene messa a disposizione in forma cartacea presso le sedi delle stesse. Eventuali osservazioni proposte potranno essere trasmesse al Comune di Castiadas nelle seguenti modalità: - in formato digitale attraverso il sito http://natura2000.castiadas.jimdo.com nella sezione "contatti"; - in formato cartaceo direttamente presso il Responsabile Unico del Procedimento; - durante la Riunione Pubblica che si terrà successivamente al periodo di pubblicazione e la cui data verrà pubblicata sia attraverso il sito http://natura2000.castiadas.jimdo.com che con opportuna comunicazione a cura del Comune di Castiadas.</p>		
<p>DATA: 14 Novembre 2013</p>		<p>Responsabile del Procedimento Dott. Ing. Iliaria Lussu</p> <p>Assistenza Tecnica Sirconsul srl Assistenza Tecnica Emi Locali Dott. Cristiano Delana Coordinamento Quadro di Gestione, Caratterizzazione Socio-Economica, Organizzazione Operativa, Obiettivi e Strategie Gestionali</p> <p>o sistema www.sistemastudio.net Dott. Ing. Roberto Cossu Coordinamento Quadro di Gestione, Comunicazione, SMI & VAS, Elaborazioni GIS, Obiettivi e Strategie Gestionali Dott. Ing. Luca Caschili Caratterizzazione Ambientale e Paesaggistica, VAS, Obiettivi e Strategie Gestionali</p> <p>collaborazioni specialistiche Dott. Roberto Cossu Caratterizzazione Socio-Economica, VAS, Monitoraggio, Elaborazioni GIS Dott. ssa Claudia Coni Caratterizzazione Socio-Economica, VAS, Monitoraggio, Elaborazioni GIS Dott. ssa For. Micaela Locci Caratterizzazione Agro-Forestale, VAS, Monitoraggio, Elaborazioni GIS</p>
<p>REVISIONE: 0</p>		



A05_Distribuzione Specie Vegetali di Interesse Comunitario

SPECIE VEGETALI INTERESSE COMUNITARIO

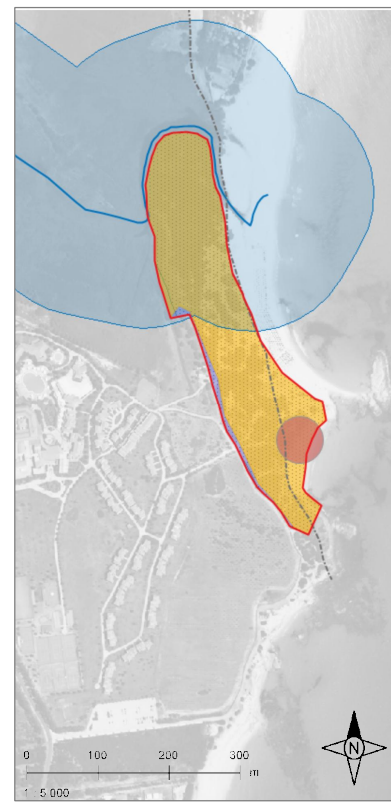
- Categorie
- Linaria flava ssp



A06_Aree Protette Istituite

AREE PROTETTE ISTITUITE

- Categorie
- Oasi Perm Protez Faun "Costa Rei"



A07_Vincoli ambientali e paesaggistici

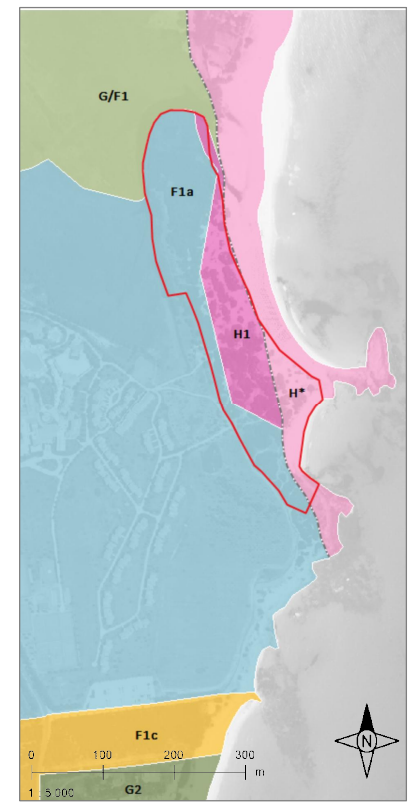
Corridoi Fluviali

- Corridoi Fluviali Buffer150 m
- PPR Beni Identitari

- Categorie
- Porto di San Giusto

- PPR Componenti Ambientali
- 3b Impianti boschivi artificiali
 - 1a Macchia, dune e aree umide

- PPR Aree Interesse Faunistico



A09_Zonizzazione Strumenti Urbanistici

PUC Castiadas Zonizzazione

- Categorie
- F1a
 - F1b
 - F1c
 - F1d
 - F2a
 - F2b
 - G/F1
 - G2
 - H1

PRG Muravera Zonizzazione

- Categorie
- H*



A08_Viabilità Interna e di Accesso al Sito

VIABILITA' interna e di accesso al sito

- Categorie
- Extraurbana principale
 - Extraurbana secondaria
 - Strada locale / vicinale

- Viabilità interna
- Passerella
 - Strada locale / vicinale

- Categorie
- Passerella
 - Strada locale / vicinale
 - Parcheggio SIC Punta SGiusta 3003

Fondo Europeo Agricolo per lo Sviluppo Rurale - Programma di Sviluppo Rurale per la Sardegna 2007/2013. Asse 4 - Attuazione dell'approccio Leader. Misura a regia regionale 323, azione 1, sottazione 1 "Tutela e riqualificazione del patrimonio rurale - Sicurezza e aggiornamento dei piani di gestione dei siti Natura 2000"

Sito di Interesse Comunitario (SIC)
ITB042233 "Punta di Santa Giusta"

Aggiornamento del Piano di Gestione approvato con Decreto Assessoriale n.69 del 30.07.2008

Comune di Castiadas
Provincia di Cagliari

Comune di Muravera
Provincia di Cagliari

Comune di Castiadas
Provincia di Cagliari

ATLANTE - TAVOLA 2/2

A01_Perimetrazione
A02_Uso del Suolo
A03_Distribuzione Habitat
A04_Distribuzione Specie Animali di Interesse Comunitario
A05_Distribuzione Specie Vegetali di Interesse Comunitario
A06_Aree Protette Istituite
A07_Vincoli Ambientali e Paesaggistici
A08_Viabilità Interna e di Accesso al Sito
A09_Zonizzazione Strumenti Urbanistici
A10_Azioni di Gestione

Responsabile del Procedimento
Dott. Ing. Iliaria Lussu

Assistenza Tecnica
Sirconsul srl
Assistenza Tecnica Enti Locali
Dott. Cristiano Delana
Coordinamento Quadro di Gestione, Caratterizzazione Socio-Economica, Organizzazione Operativa, Obiettivi e Strategie Gestionali

sistema
www.sistemastudio.net
Dott. Ing. Roberto Cossu
Coordinamento Quadro di Gestione, Comunicazione, SMI, VAS, Elaborazioni GIS, Obiettivi e Strategie Gestionali
Dott. Ing. Luca Caschili
Caratterizzazione Ambientale e Paesaggistica, VAS, Obiettivi e Strategie Gestionali

La presente tavola, allegata al Piano di Gestione, viene pubblicata almeno 15 giorni sul sito web delle Amministrazioni proponenti e viene messa a disposizione in forma cartacea presso le sedi delle stesse. Eventuali osservazioni e proposte potranno essere trasmesse al Comune di Castiadas nelle seguenti modalità:
- in formato digitale attraverso il sito <http://natura2000.castiadas.jimdo.com> nella sezione "contatti";
- in formato cartaceo direttamente presso il Responsabile Unico del Procedimento;
- durante la Riunione Pubblica che si terrà successivamente al periodo di pubblicazione e la cui data verrà pubblicata sia attraverso il sito <http://natura2000.castiadas.jimdo.com> che con opportuna comunicazione a cura del Comune di Castiadas.

DATA:
14 Novembre 2013

REVISIONE:
0

collaborazioni specialistiche
Dott. Ing. Roberto Cossu
Coordinamento Quadro di Gestione, VAS, Monitoraggio, Elaborazioni GIS
Dott. ssa Claudia Coni
Caratterizzazione Socio-Economica, VAS, Monitoraggio, Elaborazioni GIS
Dott. ssa For. Micaela Locci
Caratterizzazione Agro-Forestale, VAS, Monitoraggio, Elaborazioni GIS